



**EXPUNERE DE MOTIVE**  
**la legea privind înființarea comunei Românești,**  
**prin reorganizarea comunei Potlogi, jud. Dâmbovița**

Inițiativa legislativă înaintată spre dezbateră și aprobare urmărește îmbunătățirea împărțirii administrativ teritoriale a județului Dâmbovița și are rolul de a apropia administrația locală de cetățean. În acest scop, propun înființarea comunei Românești, județul Dâmbovița, prin desprinderea ei de actuala comună Potlogi, județul Dâmbovița.

Comuna Potlogi este așezată în sud - vestul județului Dâmbovița, în câmpia Titului, traversată de râul Sabar, pârâul Șuța și delimitată la vest de râul Argeș. Se învecinează cu județul Giurgiu la sud, cu comunele Poiana și Lungulețu la est, comuna Odobești la nord, comuna Corbi Mari la vest. Este situată la intersecția DJ 711 A (Bîlciurești - DN 71 - DN 7 - A 1/E - Corbi Mari DN 61) cu DJ 401 A (Bolintin Vale - A 1/E - DN 7 Găiești). Având o arie de 62 km pătrați, comuna este amplasată cam la jumătatea distanței între DN 7 și A 1/E, la 45 de km depărtare de București, la 53 de km Tîrgoviște și la 15 km de Titu.

Comuna, în actuala ei formă, cuprinde satele Potlogi, Pitaru, Podu Cristinii, Românești și Vlășceni. După reorganizare, comuna Românești va fi formată din satul Românești, urmând să aibă reședința în satul cu același nume. Iar comuna Potlogi, în noua formă, va fi formată din satele Potlogi, Pitaru, Podu Cristinii și Vlășceni, urmând să aibă reședința la Potlogi, la fel ca până acum.

Atestarea documentară a comunei este 6 februarie 1580. Comuna a avut în sec. al XVII-lea și al XVIII-lea o situație privilegiată. Aflată pe drumul ce lega fosta capitală a Țării Românești - Târgoviște - și București, într-o zonă fertilă, propice agriculturii, creșterii animalelor, dar și a comerțului și meșteșugurilor, comuna atrage atenția Domnitorului Constantin Brâncoveanu, care ridică aici un palat. Între anii 1683-1698 Domnitorul construiește Curtea Domnească, monument istoric de importanță națională ce constituie un valoros „cap de serie” pentru arhitectura rezidențială la nivelul principal al sec al XVIII-lea.

Satul Românești este situat la 2 km și jumătate vest de satul Potlogi, pe malul stâng al pârâului Răstoaca, numit și Sabaru, pe un tăpșan cu curgere spre SV și NV, ferit de inundații. După tradiția locală, primele așezări au fost în jurul bisericii. Biserica veche era în apropierea celei actuale, în fața acesteia, fiind construită din lemn. Nu se cunoaște când a fost construită biserica veche și nici cea nouă, singura atestare fiind din anul 1900 când a fost consemnată prima reparație a bisericii noi.

Așa cum se păstrează din bătrâni, acum 100 de ani satul era așezat în jurul bisericii și se întindea spre SE și S până la locul numit Balta Mariei.

Prima școală din Românești este atestată în anul 1888, până atunci nefiind posibilă existența vreuneia și nici a unor profesori ambulanți plătiți de popor. Deschiderea ei a avut loc în data de 1 octombrie 1888. Localul era în clădirea primăriei. După menționările existente, școala era într-o încăpere care nu permitea desfășurarea activității școlare în bune condiții, era rece, iar copiii erau deranjați frecvent de cei care aveau treabă la primărie și la notar. În 1893, profesorul Dobrescu solicită primăriei amenajarea clasei și, totodată, alocarea de bani în bugetul comunei pentru procurarea unor unelte pentru industria manuală, industrie care funcționa în toate școlile rurale. Pe lângă școala primară din Românești, din 3 martie 1903 a funcționat și o bibliotecă școlară.

Localitatea Românești a avut și o bancă populară înființată în 1901 pentru a-i proteja pe săteni de cămătări și pentru a-i ajuta să-și răscumpere terenurile grevate de datorii.



**Parlamentul României**  
**Camera Deputaților**  
**Grupul Parlamentar al Partidului Democrat-Liberal**



Localitatea Românești a fost comună până în data de 31 mai 1968, când a fost desființată.

Acum, în Românești există 810 gospodării, din cele 3036 câte sunt înregistrate la nivelul întregii comune. Suprafața este de 1479 de hectare (din cele 5199 existente), iar terenul arabil este în suprafață de 1360 de hectare (din total de 4141 hectare). În intravilan există 159 hectare, iar în extravilan 4450 de hectare.

Bugetul local al comunei a fost în 2007 de 7.224.000 lei, iar în 2008 de 6.959.000 lei. Gradul de încasare a veniturilor este bun, fiind de 81,1% în comună.

Pe raza satului Românești sunt înregistrate 105 firme (conform adresei Registrului Comerțului nr. 10429 din 21 iulie 2008), ceea ce înseamnă surse suficiente de venit atât la bugetul local, cât și pentru locuitori.

În localitatea Potlogi funcționează 8 unități școlare unde își desfășoară activitatea 80 de cadre didactice. Se pot aminti cele 4 grădinițe de copii - în satele Potlogi, Românești, Pitaru și Vlășceni, cu un număr de 210 preșcolari - respectiv cele 4 școli generale cu clase I-VIII, în satele Potlogi, Pitaru, Vlășceni și Românești, unde învață un număr de 932 elevi. La Românești, sunt 272 de copii în ciclul primar, 244 sunt în ciclul gimnazial și 75 sunt la grădiniță. În continuarea tradiției, există și o școală de arte și meserii (SAM) cu patru clase, cu un număr de 109 elevi, ce provin din toată zona de sud a județului. Toate unitățile de învățământ sunt dotate cu apă curentă și canalizare, laboratoare de informatică, 2 ateliere mecanice, sală de sport cu vestiare, precum și o bază materială pentru celelalte discipline de învățământ.

Școlile Potlogi și Românești au fost cuprinse în programul PHARE „Asigurarea accesului la educație pentru grupurile dezavantajate, cu focalizare pe romi”.

În Românești există mai multe locații care pot fi destinate viitorului sediu al primăriei: complexul comercial din centrul comunei, sau, peste drum de acesta, centrul de zi pentru copiii cu situație materială precară. Ambele locații sunt suficient de mari pentru a putea primi instituția primăriei.

Pe teritoriul comunei actuale funcționează un birou de poliție, aparatul administrativ al primăriei, un oficiu poștal, o unitate CEC și o cooperativă de credit. Există un potențial economic deosebit, industrie, comerț, agricultură, prestări-servicii etc. Industria este reprezentată printr-o fabrică de mobilă, o secție de confecții metalice, o fabrică de vopseluri, o secție de extracție petrol și gaze naturale, o secție de tors lână, 3 brutării, un laborator de patiserie, 4 mori pentru cereale, 2 balastiere, o societate de prestări servicii agricole. Comerțul este reprezentat printr-un târg săptămânal. Tot aici există un puternic bazin legumicol.

La nivelul comunei funcționează Centrul de sănătate, deservit de 15 medici și 16 asistenți medicali, care asigură asistența medicală pentru medicina generală și de familie, stomatologie și farmacie. De asemenea, există dispensare umane la Potlogi, Românești și la Vlășceni.

Cetățenii comunei Potlogi s-au pronunțat prin referendum asupra înființării comunei Românești în data de 29 martie 2009. Din cei 6228 de votanți înscrși în listele electorale, au participat la vot 3761 de persoane, ceea ce înseamnă o prezență de 60,39%. În aceste condiții, referendumul a fost valabil. Din numărul total al celor care s-au prezentat la urne, au votat cu "DA" un număr de 3652 persoane, respectiv 97,10%.

Astfel, sunt întrunite condițiile legale pentru înființarea comunei Românești prin reorganizarea comunei Potlogi.

Inițiator  
**Bogdan Cantaragiu**  
deputat PD-L

PRIMĂRIA COM POTLOGI  
NR 1468 / 06 CJ 2009

CATRE,

**Directia generala a Finantelor Publice  
DAMBOVITA**

Prin prezenta va rugam sa avizati situatia privind veniturile si cheltuielile pentru Comuna Potlogi ramasa dupa infiintarea Comunei Romanesti, si situatia privind veniturile si cheltuielile comunei nou infiintate Romanesti.

Solicitam aceasta ca urmare a **referendumului din data de 29 martie 2009** prin care s-a infiintat comuna Romanesti .Precizam ca datele au fost extrase din evidentele noastre si sunt intocmite in conformitate cu prevederile Bugetului Local pe anul 2008 .

PRIMAR,  
Prof.Catrina Nicolae



Sef birou,  
Ec.Fulga Elena



## DOCUMENT JUSTIFICATIV

privind situatia veniturilor si cheltuielilor pentru comuna propusa spre infiintare - Romanesti



B./pct.2	Mii lei
<b>I. Total Venituri</b>	<b>2488</b>
<b>a) Total venituri proprii</b>	<b>781</b>
1.impozite si taxe pe proprietate	243
a)impozit pe cladiri pers fizice	85
b)impozit si taxa cladiri pers juridice	-
c)impozit pe teren pers fizice	50
d) impozit si tax ape teren pers juridice	-
e)impozit pe teren extravilan	80
Taxe judiciare de timbru si alte taxe	28
<b>2. Taxa pe utilizarea bunurilor. Total de</b>	<b>164</b>
-impozit pe mijloace transport pers fizice	44
-impozit mijloace transport persoane juridice	20
-taxe pe utilizarea bunurilor	100
<b>3.Venituri nefiscale . Total</b>	<b>150</b>
- venituri din proprietate	16
- venituri din prestari servicii	61
- venituri din taxe administrat	3
- amenzi	70
<b>4.Donatii si sponsorizari</b>	<b>-</b>
<b>5.Venituri din capital</b>	<b>-</b>
<b>6. Cote impozit pe venit</b>	<b>224</b>
<b>7. Prelevari de la bugetul statului(TVA+ subventii de la buget</b>	<b>1707</b>
<b>II. Total cheltuieli</b>	<b>2488</b>
<b>1. Autoritati publice</b>	<b>451</b>
a)personal	300
b)materiale	146
c) capital	5
<b>2. Invatamant</b>	<b>1134</b>
a) personal	900
b) materiale	184
c)capital	50
<b>3. Cultura</b>	<b>31</b>
a) personal	16
b)materiale	15
c) capital	-
<b>4. Asistenta sociala</b>	<b>672</b>
- cheltuieli personal( salarii centru + insotitori)	230
-bunuri si servicii	105
Asistenta sociala	337
<b>5. Gospodarie comunala , Protectie civila, Alte servicii publice generale</b>	<b>100</b>
a) materiale	-
b) capital	100
<b>6. Transporturi</b>	<b>100</b>

Primaria Potlogi,


Primar ,  
prof. Catrina Nicolae

Contabil,  
ec. Fulga Elena

DGFP  
Birou Ordepa,  
Art. Eleb n Exa  
Pouf. locale  
ec. Cojocaru t

## DOCUMENT JUSTIFICATIV

privind situatia veniturilor si cheltuielilor pentru comuna POTLOGI ramasa  
dupa infiintarea comunei Romanesti



B./pt.2	Mii lei
<b>I. Total Venituri</b>	<b>5421</b>
a) Total venituri proprii	2612
1. impozite si taxe pe proprietate	584
a) impozit pe cladiri pers fizice	117
b) impozit si taxa cladiri pers juridice	120
c) impozit pe teren pers fizice	100
d) impozit si tax ape teren pers juridice	37
e) impozit pe teren extravilan	160
Taxe judiciare de timbru si alte taxe	50
2. Taxa pe utilizarea bunurilor. Total de	472
- impozit pe mijloace transport pers fizice	121
- impozit mijloace transport persoane juridice	16
- taxe pe utilizarea bunurilor	335
3. Venituri nefiscale. Total	400
- venituri din proprietate	39
- venituri din prestari servicii	154
- venituri din taxe administrat	7
- amenzi	200
4. Donatii si sponsorizari	50
5. Venituri din capital	493
6. Cote impozit pe venit	663
7. Prelevari de la bugetul statului (TVA+ subventii de la buget)	2759
<b>II. Total cheltuieli</b>	<b>5421</b>
1. Autoritati publice	1534
a) personal	550
b) materiale	624
c) capital	360
2. Invatamant	1721
a) personal	1150
b) materiale	388
c) burse	3
d) capital	180
3. Cultura	258
a) personal	29
b) materiale si sustinerea cultelor	125
c) capital	104
4. Asistenta sociala	734
- chelt de personal (salarii centru si insotitori)	238
- bunuri si servicii	-
- asistenta sociala	496
5. Gospodarie comunală, Protectie civila, Alte servicii publice generale	1034
a) personal	25
b) materiale	175
c) capital	834
6. Transporturi	140

Primaria Potlogi,  
Primar,  
prof. Catrina Nicolae


Contabil,  
ec. Fulga Elena

DGFP  
bilou siuteja.  
Arist. Clab. r. Ca  
Muz. locale  
ec. Cojocaru  
Asta

## Fisa privind infiintarea unei comune noi

Judetul Dambovita

Vizat.



### **FISA**

Comuna ROMANESTI, propusa pentru infiintare

A. Alcatuita din:

1. Satul : resedinta al comunei propuse : ROMANESTI, preluat de la comuna POTLOGI

B. Indeplinirea conditiilor necesare pentru infiintarea de comune noi, prevazute prin Anexa nr IV, punctul 4.0, la legea 351/2001.

a) Conditile prevazute de Legea nr 351/2001	b) Gradul de indeplinire a conditiilor de catre comuna propusa
1. Populatia minima = 1500 locuitori	3371 locuitori
2. Potential economic care sa asigure echilibrul bugetar	Venituri -2.488.000 lei Cheltuieli – 2.488.000 lei
3. Legaturi de drumuri sau pe cale ferata intre satul de resedinta de comuna si celelalte sate componente	Romanesti-Romanesti – 0 km Este o singura localitate
4. Reducerea distantei dintre satul de resedinta de comuna si celelalte sate componente – nr k.m	Romanesti – 0 km
<p>5. Spatii construite pentru institutii si dotari:</p> <ul style="list-style-type: none"> <li>- primarie</li>   <li>- scoala primara si gimnaziala</li>       <li>- dispensar uman si punct farmaceutic</li> </ul>	<p>Cladire Construita in anul : 1985 Suprafata: 389 mp Starea buna</p> <hr/> <p>Scoala + gradinita Scoala cls I-VII Construita in anul: 1960 Suprafata: 882 mp Stare buna</p> <hr/> <p>Scoala noua Construita in anul: 2008 nefinalizata Suprafata: 700 mp P+1 Gradinita Construita in anul 1990 Suprafata: 98 mp Stare buna</p> <hr/> <p>Construita in anul: 1985 Suprafata: 150 mp Stare foarte buna Punct farmaceutic in incinta dispensarului</p>

- post politie	Cladire Construita in anul : 1985 Suprafata: 96 mp Starea buna
- statie transport auto	Romanesti - 1

C. Indeplinirea conditiilor prevazute la litera B si de catre comuna care ramane dupa desprinderea comunei propuse -II-.

D. Date privind referendumul:

Referendumul local a avut loc la data de ..... Din  
Totatul de .....persoane inscrise in lista pentru  
referendum au participat ..... persoane. Din totalul de .....  
Voturi valabil exprimate, un numar de ..... voturi au  
exprimat acordul pentru infiintarea comunei Romanesti.

PRIMAR,  
Prof. CATRINA NICOLAE



SECRETAR,  
*[Signature]*

Vizat,  
Directia Judeteana de statistica







## Fisa privind infiintarea unei comune noi

Judetul Dambovita

Vizat,



**FISA**

Comuna POTLOGI, ramasa dupa desprinderea comunei propuse

A Alcatuita din:

1. Satul : resedinta al comunei : **POTLOGI**
2. Satul Pitaru
3. Satul Vlasceni
4. Satul Podu Cristini

E. Indeplinirea conditiilor necesare pentru infiintarea de comune noi, prevazute prin Anexa nr IV, punctul 4.0, la legea 351/2001.

a) Conditiiile prevazute de Legea nr 351/2001	b) Gradul de indeplinire a conditiilor de catre comuna propusa
1. Populatia minima = 1500 locuitori	5017 locuitori
2. Potential economic care sa asigure echilibrul bugetar	Venituri – 3.473.000 lei Cheltuieli –3.473.000 lei
3. Legaturi de drumuri sau pe cale ferata intre satul de resedinta de comuna si celelalte sate componente	Potlogi – Pitaru – 3 km Potlogi- Vlasceni – 2,5 km Potlogi – Podu Cristini – 1 km
4. Reducerea distantei dintre satul de resedinta de comuna si celelalte sate componente – nr k.m	Pitaru– 3 km Vlasceni – 2,5 km Podu Cristini- 1 km
<p data-bbox="268 808 842 891">5. Spatii construite pentru institutii si dotari:</p> <ul style="list-style-type: none"> <li data-bbox="308 936 485 972">- primarie</li>   <li data-bbox="308 1106 746 1142">- scoala primara si gimnaziala</li> </ul>	<p data-bbox="842 936 1209 1057">Construita in anul : 1910 Suprafata: 275 mp Starea buna</p> <hr/> <p data-bbox="842 1106 1305 1267">Scoala + gradinita – Sat Potlogi Construita in anul: 1952 Suprafata: 1155 mp Stare buna Gradinita</p> <p data-bbox="842 1317 1193 1438">Construita in anul: 1900 Suprafata: 260 mp Stare buna</p> <p data-bbox="842 1442 1283 1603">Scoala + gradinita – Sat Pitaru Construita in anul: 1940 Suprafata: 678 mp Stare buna Gradinita</p> <p data-bbox="842 1653 1091 1774">Construita : 2004 Suprafata: 103 mp Stare foarte buna</p> <p data-bbox="842 1778 1315 1899">Scoala + garadinita- Sat Vlasceni Construita in anul: 1942 Suprafata: 450 mp</p>

	<p>Stare buna  Scoala si gradinita – Sat Pod Cristini  Construita in anul: 1975  Suprafata: 66 mp  Stare buna</p>
<p>- dispensar uman, punct farmaceutic</p>	<p>Dispensar uman si cabinet  stomatologic sat Potlogi : 2 medici  de familie si 2 medici stomatologi  Construit in anul: 1960 si 2000  Suprafata: 420 mp  Stare foarte buna  Punct farmaceutic 4 locatii in spatii  private din fiecare sat component</p>
<p>- post politie</p>	<p style="text-align: center;"><b>Sat Potlogi</b></p>
<p>- statie transport auto</p>	<p>Potlogi - 1  Pitaru - 1  Vlasceni - 1  Pod Cristinei - 1</p>

F. Indeplinirea conditiilor prevazute la litera B si de catre comuna care ramane dupa desprinderea comunei propuse -II-.

G. Date privind referendumul:

Referendumul local a avut loc la data de ..... Din  
Totatul de .....persoane inscrise in lista pentru  
referendum au participat ..... persoane. Din totatul de .....  
Voturi valabil exprimate, un numar de ..... voturi au  
exprimat acordul pentru infiintarea comunei Romanesti.

PRIMAR,  
Prof. CATRINA NICOLAE



SECRETAR,

Vizat,  
Directia Judeteana de statistica



ROMANIA  
Judetul Dambovita  
Consiliul Local al comunei Potlogi

HOTARARE

privind adoptarea datei de 29 martie 2009 , pentru desfasurarea referendumului local privind trecerea de la unitate administrativ teritoriala tip sat , la unitate administrativ teritoriala tip comuna , precum si aprobarea intrebarii de pe buletinul de vot .

Consiliul Local al comunei Potlogi, judet Dambovita intrunit in sedinta ordinara in data de 25.11.2008 ,ora 17,00 la sediul Primariei comunei Potlogi , judet Dambovita.

Avand in vedere : 237 din 25.11.2008

- H.C.L. nr..... din.....
- prevederile legii nr. 3/ 2004 cu modificarile si completarile ulterioare privind organizarea referendumului .

In temeiul art. 45 alin (1) din legea nr. 215/2001 legea privind administratia publica locala , republicata .


HOTARASTE ,

Art.1. Se aproba data de 29 martie 2009 data desfasurarii referendumului local , avand ca scop consultarea populatiei in vederea trecerii satului Romanesti la rangul de comuna.

Art.2. Se aproba intrebarea care va figura pe buletinul de vot ,intrebarea fiind urmatoarea „Sunteti de acord ca satul Romanesti sa devina comuna ?”

Art.3. Secretarul comunei va comunica prezenta hotarare Institutiei Prefectului Judet Dambovita in vederea efectuarii controlului de legalitate .

Nr... 237  
Data... 25.11.2008  
Potlogi



Contrasemneaza ,  
Secretar ,  
Olteanu Tereza

ROMANIA  
Judetul Dambovita  
Consiliul Local al comunei Potlogi

#### HOTARARE

privind consultarea populatiei comunei Potlogi prin referendum pentru revenirea la forma veche de impartire teritoriala , respectiv comuna Romanesti si comuna Potlogi cu satele Potlogi , Pitaru , Vlasceni si Podu Cristinii

Consiliul Local al comunei Potlogi , judet Dambovita intrunit in sedinta ordinara in data de 25. 11. 2008 ,orele 17,00 la sediul Primariei comunei Potlogi , judet Dambovita .

Avand in vedere :

- prevederile art 3 alin3 din legea nr. 215/2001 privind administratia publica locala
- rapoartele comisiilor de specialitate
- referatul primarului nr. 12.285 din 21. 11. 2008

In temeiul art 45 alin(1) din legea nr. 215/2001 privind administratia publica locala , republicata .

#### HOTARASTE ,

Art. 1. Se aproba consultarea populatiei comunei Potlogi pentru revenirea la forma veche de impartire teritoriala , respectiv comuna Romanesti si comuna Potlogi cu satele Potlogi , Pitaru , Vlasceni si Podu Cristinii .

Art.2.In comuna Romanesti se solicita sprijinul necesar de la organele abilitate pentru infiintarea sediilor institutiilor de interes public.

Art.3. Cu ducerea la cunostinta a institutiilor abilitate a prevederilor prezentei hotarari se ocupa primarul comunei Potlogi

Art. 4. Secretarul comunei Potlogi , judet Dambovita va comunica prezenta hotarare Institutiei Prefectului Judet Dambovita in vederea efectuarii controlului de legalitate.

Nr... 234  
Data... 25. 11. 2008  
Potlogi

Prezinta de sedinta  
DI. H. Nicolae



Contrasemneaza  
Secretar ,  
Olteanu Tereza

## **NOTA JUSTIFICATIVA PRIVIND INFIINTAREA COMUNEI ROMANESTI JUDETUL DAMBOVITA**

Localitatea Romanesti a fost unitate administrative teritoriala pana la data de 31 mai 1968, aflandu-se in partea de sud-vest a judetului Dambovita.

Teritoriul comunei Romanesti face parte din campia Titului, pe malul stang al parauhui Rastoaca, numit Sabaru.

Primele documente despre satul Romanesti dateaza din anul 1606 ca fiind detinut de catre Radu Buzescu clucerul.

### **COORDONATE GEOGRAFICE**

Satul este situat la 45 km de Bucuresti, la 10 km de Titu si la 45 km de Targoviste.

### **SCURT ISTORIC AL COMUNEI ROMANESTI**

Satul a intrat in istorie prin lupta din octombrie 1559, in care boierii pribegi veniti din Transilvania, au invins oastea care sustinea pe Petru cel Tanar si pe mama sa, doamna Ghiajna, care au fost obligati sa fuga peste Dunare.

Asa cum se pastreaza din batrani, acum 100 de ani, satul era asezat in jurul bisericii si se intindea spre SE si S pana la locul numit Balta Mariei.

Prima scoala din Romanesti este atestata in anul 1888, pana atunci nefiind pozibila existenta vreunuia si nici a unor profesori ambulanti platiti de popor. Localul era in cladirea primariei. In 1893 proseforul Dobrescu solicita primariei amenajarea clasei si totodata, alocarea de bani in bugetul comunei pentru procurarea unor unelte pentru industria manuala, industrie care functiona in toate scolile rurare.


Localitatea a avut si o banca populara infiintata in 1991 pentru a-I proteja pe sateni de camatari si pentru a-I ajuta sa-si rascumpere terenurile grevate de datorii.

Din anul 1968 comuna Romanesti a fost desfiintata si satul este incadrat in comuna Potlogi.

## POPULATIE

La ora actuala in Romanesti conform recensamantului populatiei si a evidentelor statistice este o populatie de 3371 si un numar de 810 gospodarii.

**PRIMAR,**  
**Prof. CATRINA NICOLAE**





Județul Dâmbovița  
Comuna ...POTLOGI.....  
Circumscripția .....

**PROCES – VERBAL**  
privind rezultatele referendumului local asupra  
reînființării comunei ROMĂNEȘTI... prin desprinderea  
de la comuna POTLOGI.....

1. Numărul persoanelor înscrise în lista pentru referendum	6251
2. Numărul participanților **)	3760
3. Numărul de buletine de vot primite pentru a fi întrebuințate	6871
4. Numărul de buletine de vot rămase neîntrebuințate	3111
5. Numărul voturilor valabil întrebuințate la răspunsul „DA”	3652
6. Numărul voturilor valabil întrebuințate la răspunsul „NU”	72
7. Numărul voturilor nule	36
8. Numărul voturilor contestate	—
9. Numărul întâmpinărilor și contestațiilor primite	—
10. Numărul întâmpinărilor și contestațiilor soluționate	—


11. Expunerea pe scurt a modului de soluționare a întâmpinărilor și contestațiilor:

---

---

---

Președintele Biroului Electoral,  
MIHALCEA FLORICA  
(numele, prenumele, semnătura și ștampila)



Membrii:  
ZAVOIANU NICOLAE  
NAE MARIA  
ANGHEL MARINELA

Data 29 martie 2009


\*\*) Numărul participanților trebuie să fie egal cu suma ce rezultă din adăugarea cifrelor de la pct. 5, 6, și 7

**PROCES – VERBAL**  
privind rezultatele referendumului local asupra  
reînființării comunei Românești

1. Numărul persoanelor înscrise în lista pentru referendum	1279
2. Numărul participanților **)	1016
3. Numărul de buletine de vot primite pentru a fi întrebuințate	1407
4. Numărul de buletine de vot rămase neîntrebuințate	391
5. Numărul voturilor valabil întrebuințate la răspunsul „DA”	1008
6. Numărul voturilor valabil întrebuințate la răspunsul „NU”	2
7. Numărul voturilor nule	6
8. Numărul voturilor contestate	-
9. Numărul întâmpinărilor și contestațiilor primite	-
10. Numărul întâmpinărilor și contestațiilor soluționate	-
11. Expunerea pe scurt a modului de soluționare a întâmpinărilor și contestațiilor:	

Președintele Biroului Electoral,  
MOCANU VIOLETA - RALUCA  
(numele, prenumele, semnătura și ștampila)

*MOCANU*



Data 29 MARTIE 2009

Membrii:

VASILE MARIANA (PSD)

GEORGESCU ANGELA (PNL)

CIRSTEA MIHAELA (PDL)


\*\*) Numărul participanților trebuie să fie egal cu suma ce rezultă din adăunarea cifrelor de la pct. 5, 6, și 7

Județul Dâmbovița  
Comuna Potlogi  
Secția de votare nr. 2

**PROCES – VERBAL**  
privind rezultatele referendumului local asupra  
reînființării comunei Românești

- |   |      |
|---|------|
| 1. Numărul persoanelor înscrise în lista pentru referendum                          | 1186 |
| 2. Numărul participanților **)  | 916  |
| 3. Numărul de buletine de vot primite pentru a fi întrebuințate                     | 1305 |
| 4. Numărul de buletine de vot rămase neîntrebuințate                                | 389  |
| 5. Numărul voturilor valabil întrebuințate la răspunsul „DA”                        | 902  |
| 6. Numărul voturilor valabil întrebuințate la răspunsul „NU”                        | 6    |
| 7. Numărul voturilor nule   | 8    |
| 8. Numărul voturilor contestate   | 0    |
| 9. Numărul întâmpinărilor și contestațiilor primite                                 | 0    |
| 10. Numărul întâmpinărilor și contestațiilor soluționate                            | 0    |
| 11. Expunerea pe scurt a modului de soluționare a întâmpinărilor și contestațiilor: |      |

Președintele Biroului Electoral,  
CĂJĂCĂANU ANDREIA  
(numele, prenumele, semnătura și stampila)



Membrii:  
ENE GHEORGHIȚA. PSD  
VASILE VALENTINA PNL  
CRĂEȘCU SANDA. PDL

Data 29.03.2009

\*\*) Numărul participanților trebuie să fie egal cu suma ce rezultă din adunarea cifrelor de la pct. 5, 6, și 7

Județul Dâmbovița  
Comuna Potlogi  
Secția de votare nr. 3.

**PROCES – VERBAL**  
privind rezultatele referendumului local asupra  
reînființării comunei Românești


1. Numărul persoanelor înscrise în lista pentru referendum	720
2. Numărul participanților **)	490
3. Numărul de buletine de vot primite pentru a fi întrebuințate	788
4. Numărul de buletine de vot rămase neîntrebuințate	298
5. Numărul voturilor valabil întrebuințate la răspunsul „DA”	483
6. Numărul voturilor valabil întrebuințate la răspunsul „NU”	1
7. Numărul voturilor nule	6.
8. Numărul voturilor contestate	—
9. Numărul întâmpinărilor și contestațiilor primite	—
10. Numărul întâmpinărilor și contestațiilor soluționate	—
11. Expunerea pe scurt a modului de soluționare a întâmpinărilor și contestațiilor:	

\_\_\_\_\_  
\_\_\_\_\_  
\_\_\_\_\_

Președintele Biroului Electoral,

SALCIANU ION.

(Numele, prenumele, semnătura și ștampila)



*uog*

Membrii:

PAUN FLOREA

BADEA MIHAI MIRZA

STAN ELENA

\_\_\_\_\_  
\_\_\_\_\_  
\_\_\_\_\_

Data 29.03.2009.

\*\* Numărul participanților trebuie să fie egal cu suma ce rezultă din adăugarea cifrelor de la pct. 5, 6, și 7

Județul Dâmbovița  
Comuna Potlogi  
Secția de votare nr. 7. - *Stănișoara*

**PROCES – VERBAL**  
privind rezultatele referendumului local asupra  
reînființării comunei Românești

1. Numărul persoanelor înscrise în lista pentru referendum	581
2. Numărul participanților <sup>**</sup> )	501
3. Numărul de buletine de vot primite pentru a fi întrebuințate	636
4. Numărul de buletine de vot rămase neîntrebuințate	135
5. Numărul voturilor valabil întrebuințate la răspunsul „DA”	465
6. Numărul voturilor valabil întrebuințate la răspunsul „NU”	3
7. Numărul voturilor nule	0
8. Numărul voturilor contestate	0
9. Numărul întâmpinărilor și contestațiilor primite	0
10. Numărul întâmpinărilor și contestațiilor soluționate	0
11. Expunerea pe scurt a modului de soluționare a întâmpinărilor și contestațiilor:	

*nu a fost cazul*

Președintele Biroului Electoral,  
*Mocanu Daniela*  
(numele, prenumele, semnătura și ștampila)

Membrii:  
*Taruța Du - P.N.L.*  
*Șteorche Șteorche - P.S.D.*  
*Taruța Șteorche P.N.L.*

Data 29.03.2007

<sup>\*\*</sup>) Numărul participanților trebuie să fie egal cu suma ce rezultă din adăugarea cifrelor de la pct. 5, 6, și 7

Județul Dâmbovița  
Comuna Potlogi  
Secția de votare nr. 5

**PROCES – VERBAL**  
privind rezultatele referendumului local asupra  
reînființării comunei Românești

1. Numărul persoanelor înscrise în lista pentru referendum	1349
2. Numărul participanților **)	393
3. Numărul de buletine de vot primite pentru a fi întrebuințate	1485
4. Numărul de buletine de vot rămase neîntrebuințate	1092
5. Numărul voturilor valabil întrebuințate la răspunsul „DA”	374
6. Numărul voturilor valabil întrebuințate la răspunsul „NU”	14
7. Numărul voturilor nule	5
8. Numărul voturilor contestate	0
9. Numărul întâmpinărilor și contestațiilor primite	0
10. Numărul întâmpinărilor și contestațiilor soluționate	0

11. Expunerea pe scurt a modului de soluționare a întâmpinărilor și contestațiilor:


---

---

---

Președintele Biroului Electoral,

IVAN CARMEN ROSA  
(numele, prenumele, semnătura și ștampila)



Memברי:

RAJY GINA  
STOICA NATALIA  
ROZES FLOAREA

---

---

---

Data 29 03 2009


\*\*) Numărul participanților trebuie să fie egal cu suma ce rezultă din adăugarea cifrelor de la pct. 5, 6, și 7

Județul Dâmbovița  
Comuna Potlogi  
Secția de votare nr. 6

**PROCES – VERBAL**  
privind rezultatele referendumului local asupra  
reînființării comunei Românești

1. Numărul persoanelor înscrise în lista pentru referendum	1136
2. Numărul participanților **)	445
3. Numărul de buletine de vot primite pentru a fi întrebuințate	1250
4. Numărul de buletine de vot rămase neîntrebuințate	806
5. Numărul voturilor valabil întrebuințate la răspunsul „DA”	420
6. Numărul voturilor valabil întrebuințate la răspunsul „NU”	13
7. Numărul voturilor nule	11
8. Numărul voturilor contestate	0
9. Numărul întâmpinărilor și contestațiilor primite	0
10. Numărul întâmpinărilor și contestațiilor soluționate	0
11. Expunerea pe scurt a modului de soluționare a întâmpinărilor și contestațiilor:	

Președintele Biroului Electoral,  
POPA MARIANA  
(numele, prenumele, semnătura și ștampila)



Membrii:  
ANGHEL MARIANA  
VIĂȘCEANU IOANA RODICA  
NEAGU CONSTANTA GABRIELA

Data 29 03 2009

\*\* Numărul participanților trebuie să fie egal cu suma ce rezultă din adăugarea cifrelor de la pct. 5, 6, și 7